

In caso di necessità rivolgersi ai seguenti negozi specializzati/officine:

- Bellariva Igea Marina**  
**Cicli by Boghetta** V.le Pascoli, 64  
 Tel. 0541 349220  
**Cicli Zanzini** V.le Panzini, 18  
 Tel. 0541 347866

- Cattolica**  
**Cicli Tonti** V. Allende, 99  
 Tel. 0541 951369  
**Masax Bike** V. Mazzini, 78  
 Tel. 0541 830451

- Riccione**  
**Alebike** V. Malta, 33  
 Tel. 0541 600932  
**Cicli Migani** V. Adriatica, 145  
 Tel. 0541 602305  
**Teknobike Store** V. Adriatica, 55  
 Tel. 0541 607773

- Rimini**  
**Gerry Bike** V. Marechiese, 105  
 Tel. 0541 774704  
**L'Albero delle Ruote** V.le XXIII Settembre, 81  
 Tel. 0541 742376  
**La Bottega del Ciclo** V. Martiri, 33/A  
 Tel. 0541 377500  
**Pagani** V. G. Pascoli, 170  
 Tel. 0541 384730

- Santarcangelo di Romagna**  
**Idea Ruote** V. A. Costa, 111/E  
 Tel. 0541 623050  
**Matteoni M.** V. Marechiese, 359  
 Tel. 0541 750293

- San Marino**  
**Pro Racing Bike** V. Castaldo, 29  
 Tel. 0549 908303  
**Sab Store** V. Fabrizio da Montebello, 5  
 Tel. 0549 911301

Per infortunio grave chiamare il 118 (pronto intervento).  
 Oppure rivolgersi al pronto soccorso dei seguenti ospedali:

- Ospedale Cervesi, Cattolica**  
 V. Beethoven, 1  
 Tel. 0541 966111

- Ospedale Sacra Famiglia, Novafeltria**  
 V. XXIV Maggio, 174  
 Tel. 0541 919399

- Ospedale Ceccarini, Riccione**  
 V. Frosinone  
 Tel. 0541 608511

- Ospedale Infermi, Rimini**  
 V. Settembrini, 2  
 Tel. 0541 705111

- Ospedale Franchini, Santarcangelo**  
 V. Pedrignone, 3  
 Tel. 0541 326511

- Ospedale San Marino**  
 V. Scialoja, 20  
 Tel. 0549 994111

**Legenda Percorsi**

sn	sinistra
dx	destra
dir.	direzione
V.	Via
S.	San/Santa
A14	autostrada
SS	strada statale
SP	strada provinciale

**1 La strada delle colline di Romagna**  
 Rimini - Santarcangelo - Coriano - San Clemente - Morciano - Mondaino - Rimini


Km	località	Istruzioni
0	Rimini	seguire dir. Bellaria e Cesenatico (V. Litoranea)
9	Torre Pedrera	seguire dir. Santarcangelo
18	Santarcangelo	seguire dir. S. Martino Mulini e Ospedaletto
22	S. Martino dei Mulini	seguire dir. S. Ermete e Ospedaletto
26	Bivio S. Ermete	proseguire 4 Km poi girare sn e dopo 300 m girare dx dir. Cerasolo e Ospedaletto. Passare incrocio Superstrada e proseguire dir. Cerasolo e Ospedaletto
33	Cerasolo	seguire dir. Ospedaletto
37	Ospedaletto	seguire dir. Montescudo. Dopo Pian della Pieve girare sn (300 m al 18%). Passare Pedrolara e seguire dir. Coriano
42	Coriano	seguire dir. Croce e Osteria Nuova. 300 m dopo Coriano girare sn dir. Castellale e S. Clemente

**Percorso n°1**  
 Difficoltà **medio**  
 Totale **km 110**  
 Dislivello **990 metri**  
 Rapporti consigliati **39-25**

**2 Rocce e castelli di Malatesta & Montefeltro (da Colle Giove)**  
 Bellaria - Torriana - Montebello - San Marino - Montefiore - Bellaria

Km	località	Istruzioni
0	Bellariva	seguire V. S. Mauro fino S. Mauro Pascoli
6	S. Mauro Pascoli	seguire dir. S. Vito e Santarcangelo
12	Santarcangelo	passare vicino Arco Ganganelli e seguire dir. Torriana e Ponte Verucchio
23	Bivio Torriana	girare dx dir. Torriana (salita 4 Km 15%)
28	Torriana	proseguire dir. Montebello
30	Montebello	ritornare sulla stessa strada, e al bivio seguire dir. Ponte Verucchio (discesa ripida)
36	Ponte Verucchio	attraversare la SP 258 e salire a Verucchio (3 Km)
44	Verucchio	500 m, dopo il paese tenere la dx dir. S. Marino e Monte Ventoso al bivio proseguire fino alla superstrada e girare dx dir. S. Marino
48	Monte Ventoso	al bivio proseguire fino alla superstrada e girare dx dir. S. Marino
55	Borgo Maggiore	girare sn V. Sottomontana e dopo 200 m. girare sn dir. Faetano
61	Faetano	finita la discesa girare dx dir. Albareto e Montescudo (salita 2 Km al 10%)
64	Albareto	proseguire 2 Km e al bivio girare sn dir. Montescudo
69	Montescudo	discesa ripida fino Montecolombo e proseguire dir. Coriano

**Percorso n°2**  
 Difficoltà **molto difficile**  
 Totale **km 156**  
 Dislivello **2700 metri**  
 Rapporti consigliati **39-27/tripla**



**ITINERARI CICLOTURISTICI DELLA PROVINCIA DI RIMINI**  
 20 percorsi per ogni tipo di preparazione

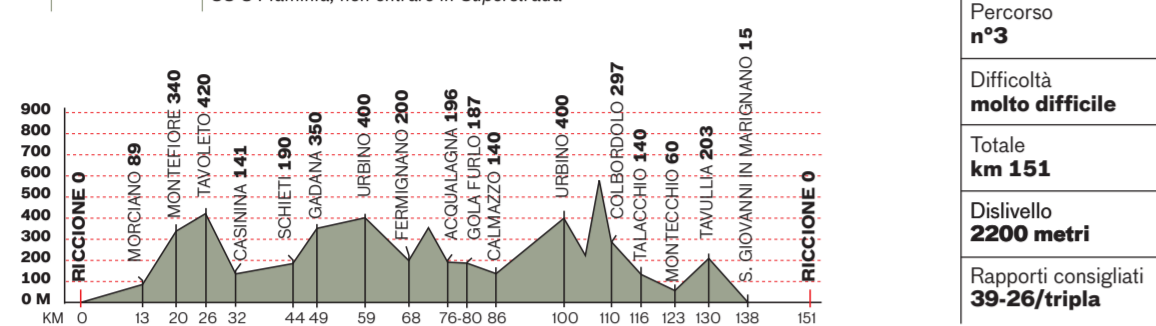
- Informazioni Turistiche**
- RIMINI**  
**IAT Rimini Marina Centro**  
 Piazzale F. Fellini, 3  
 tel. 0541 56902  
 info@prolocorimino.it  
 fax 0541 56598  
 marincentro@riminireservation.it
- IAT Rimini FS Centro Città / Railway station**  
 Piazzale C. Battisti - tel. 0541 51331  
 info@prolocorimino.it  
 fax 0541 27927  
 stazione@riminireservation.it
- Aeroporto Fellini / Fellini Airport**  
 Via Flaminia, 409 - Miramare  
 tel. 0541 1832475 - 0541 1832607  
 info@prolocorimino.it  
 fax 0541 378731  
 airport@riminireservation.it
- Fiera / Exhibition Centre**  
 Via Emilia, 155 - tel. 0541 744778  
 info@prolocorimino.it
- Palaecongressi / Conference Centre**  
 Via della Fiera - info@prolocorimino.it  
 fax 0541 426080  
 info@prolocorimino.it
- BELLARIA IGEA MARINA**  
**IAT Bellaria**  
 Viale L. da Vinci, 2  
 tel. 0541 343808  
 fax 0541 345491  
 iat@comune.bellariva-igea-marina.rn.it
- CATTOLICA**  
**IAT Via Mancini, 24**  
 tel. 0541 966697 - 0541 966621  
 fax 0541 966695 - iat@catcattolica.net
- MISANO ADRIATICO**  
**IAT Viale Platani, 22**  
 tel. 0541 615520 - fax 0541 613295  
 iat@comune.misano-adriatico.rn.it
- PROVINCIA DI RIMINI**  
 www.riviera.rimini.it
- CORIANO**  
**Ufficio Turistico e Proloco**  
 Piazza Mazzini, 10  
 tel/fax 0541 656255  
 info@prolocoriano.it  
 www.prolocoriano.it
- NOVAFELTRIA**  
**URP Ufficio Rapporti con il Pubblico**  
 Piazza V. Emanuele, 2  
 tel. 0541 845619  
 tel. 0541 845620  
 fax 0541 845611  
 urp@comune.novafeltria.rn.it
- PENNABILLI**  
**IAT e Proloco**  
 Piazza Garibaldi, 1  
 tel/fax 0541 928659  
 prolocopennabilli@gmail.com
- SAN LEO**  
**IAT Piazza Dante Alighieri, 14**  
 tel. 0541 926967  
 fax 0541 926973  
 numero verde 800 553800  
 info@prolocosantaleo.novafeltria.com
- SANT'AGATA FELTRIA**  
**Ufficio Turistico e Proloco**  
 Piazza Garibaldi, 12  
 tel/fax 0541 848022  
 info@prolocosantagatafeltria.com
- SANTARCANGELO DI ROMAGNA**  
**IAT Via C. Battisti, 5**  
 tel. 0541 624270  
 iat@comune.santarcangelo.rn.it
- VERUCCHIO**  
**IAT Piazza Malatesta, 20**  
 tel. 0541 670222  
 fax 0541 673266  
 iat.verucchio@piper.net

*Ogni volta che vedo un adulto in bicicletta, non dispero più sul futuro del genere umano.*  
 Herbert George Wells  
 scrittore inglese, 1866 - 1946

3

Gola del Furlo
Riccione - Urbino - Acqualagna - Furlo - Riccione

Table with 3 columns: Km, località, istruzioni. Lists route details for Gola del Furlo, including distances and directions between Riccione, Urbino, Acqualagna, and Furlo.

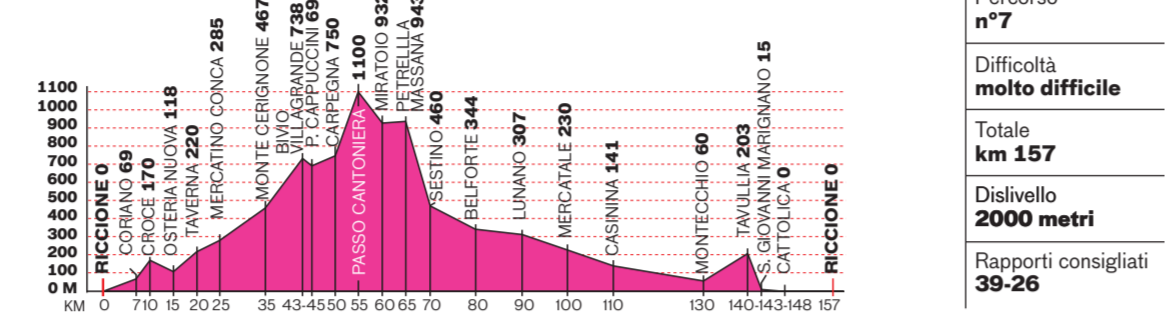


Percorso n°3
Difficoltà molto difficile
Totale km 151
Dislivello 2200 metri
Rapporti consigliati 39-26/tripla

7

Giro delle 3 Regioni (Romagna - Marche - Toscana)
Riccione - Mercatino Conca - Passo Cantoniera - Sestino - Montecchio - Riccione

Table with 3 columns: Km, località, istruzioni. Lists route details for Giro delle 3 Regioni, including distances and directions between Riccione, Mercatino Conca, Sestino, and Montecchio.




Percorso n°7
Difficoltà molto difficile
Totale km 157
Dislivello 2000 metri
Rapporti consigliati 39-26

11

Mare, colline e ancora mare
Riccione - Mondaino - Montecchio - Pesaro - Fiorenzuola - Riccione

Table with 3 columns: Km, località, istruzioni. Lists route details for Mare, colline e ancora mare, including distances and directions between Riccione, Mondaino, Pesaro, and Fiorenzuola.




Percorso n°11
Difficoltà media
Totale km 85
Dislivello 900 metri
Rapporti consigliati 39-23

16

Valli Marchigiane
Cattolica - Fano - Arzilla - Montecchio - Cattolica

Table with 3 columns: Km, località, istruzioni. Lists route details for Valli Marchigiane, including distances and directions between Cattolica, Fano, and Arzilla.

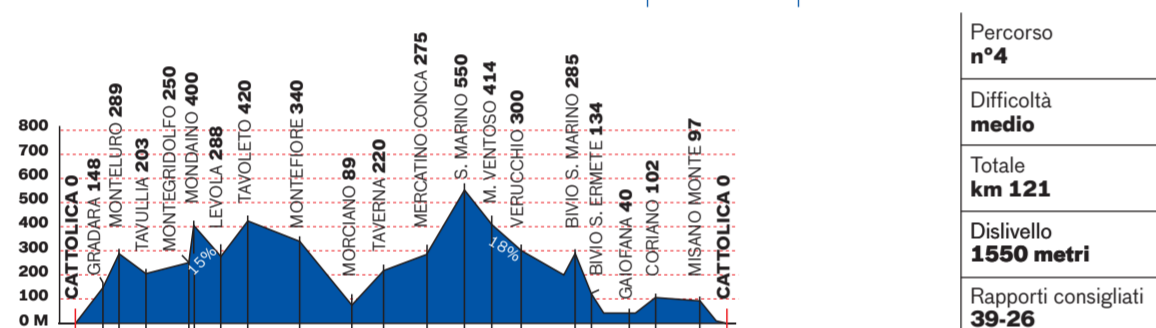


Percorso n°16
Difficoltà media
Totale km 78
Dislivello 900 metri
Rapporti consigliati 39-23

4

Rocche e castelli di Malatesta & Montefiore (da Monteluro)
Cattolica - Tavoleto - Mercatino Conca - San Marino - Verucchio - Cattolica

Table with 3 columns: Km, località, istruzioni. Lists route details for Rocche e castelli di Malatesta & Montefiore, including distances and directions between Cattolica, Tavoleto, and Verucchio.

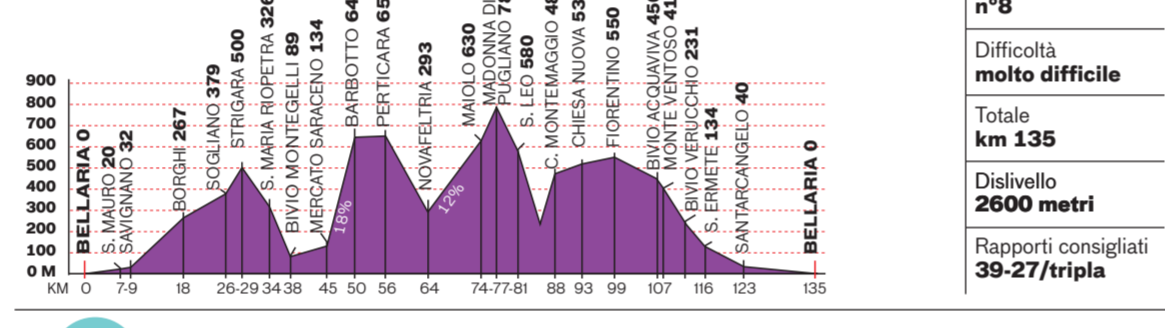


Percorso n°4
Difficoltà medio
Totale km 121
Dislivello 1550 metri
Rapporti consigliati 39-26

8

Mini 9 colli
Bellaria - Sogliano al Rub. - Merc. Saraceno - Perticara - San Leo - San Marino - Bellaria

Table with 3 columns: Km, località, istruzioni. Lists route details for Mini 9 colli, including distances and directions between Bellaria, Sogliano al Rubicono, and San Leo.



Percorso n°8
Difficoltà molto difficile
Totale km 135
Dislivello 2600 metri
Rapporti consigliati 39-27/tripla

12

Giro del Montefeltro
Riccione - Tavoleto - Urbino - Fossombrone - Fano - Pesaro - Riccione

Table with 3 columns: Km, località, istruzioni. Lists route details for Giro del Montefeltro, including distances and directions between Riccione, Urbino, Fossombrone, and Pesaro.



Percorso n°12
Difficoltà media
Totale km 135
Dislivello 1100 metri
Rapporti consigliati 39-23

13

Giro "Il Raffaello" (Urbino)
Riccione - Tavoleto - Urbino - Montecchio - Riccione

Table with 3 columns: Km, località, istruzioni. Lists route details for Giro "Il Raffaello", including distances and directions between Riccione, Urbino, and Montecchio.

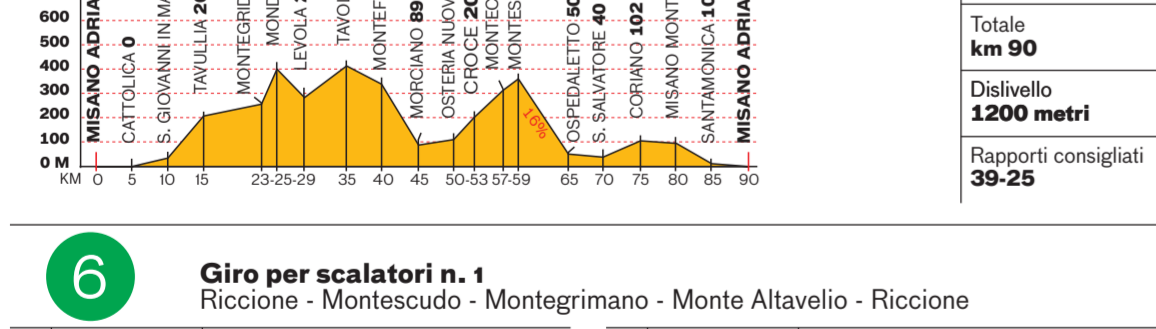


Percorso n°13
Difficoltà media
Totale km 100
Dislivello 1200 metri
Rapporti consigliati 39-23

5

Giro dell'olio d'oliva
Misano Adriatico - Montegradolfo - Mondaino - Morciano - Montescudo - Misano Adriatico

Table with 3 columns: Km, località, istruzioni. Lists route details for Giro dell'olio d'oliva, including distances and directions between Misano Adriatico, Mondaino, and Montescudo.

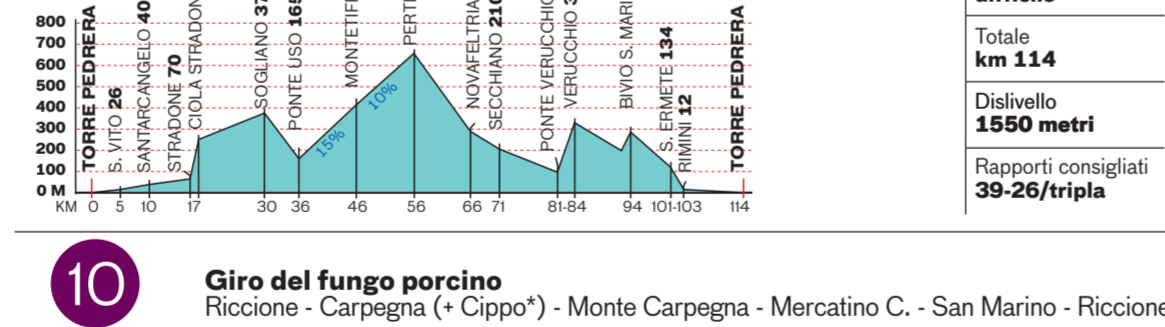


Percorso n°5
Difficoltà difficile
Totale km 90
Dislivello 1200 metri
Rapporti consigliati 39-25

9

Giro per scalatori n. 2
Torre Pedrera - Santarcangelo - Perticara - Verucchio - Torre Pedrera

Table with 3 columns: Km, località, istruzioni. Lists route details for Giro per scalatori n. 2, including distances and directions between Torre Pedrera, Santarcangelo, and Verucchio.



Percorso n°9
Difficoltà difficile
Totale km 114
Dislivello 1550 metri
Rapporti consigliati 39-26/tripla

14

Giro del Sangiovese
Riccione - Coriano - Mercatino Conca - S. Giovanni in Marignano - Riccione

Table with 3 columns: Km, località, istruzioni. Lists route details for Giro del Sangiovese, including distances and directions between Riccione, Coriano, and S. Giovanni in Marignano.

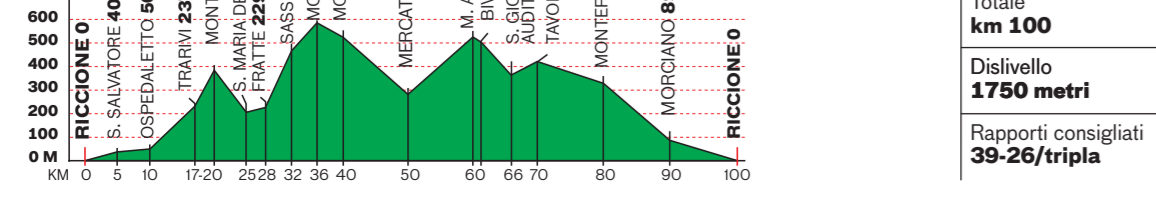


Percorso n°14
Difficoltà facile
Totale km 65
Dislivello 600 metri
Rapporti consigliati 39-23

6

Giro per scalatori n. 1
Riccione - Montescudo - Montegrignano - Monte Altavello - Riccione

Table with 3 columns: Km, località, istruzioni. Lists route details for Giro per scalatori n. 1, including distances and directions between Riccione, Montegrignano, and Monte Altavello.

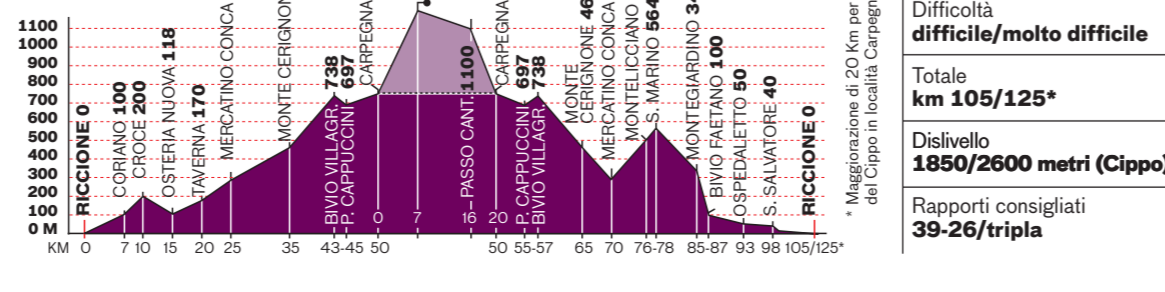


Percorso n°6
Difficoltà difficile
Totale km 100
Dislivello 1750 metri
Rapporti consigliati 39-26/tripla

10

Giro del fungo porcino
Riccione - Carpegna (+ Cippo\*) - Monte Carpegna - Mercatino C. - San Marino - Riccione

Table with 3 columns: Km, località, istruzioni. Lists route details for Giro del fungo porcino, including distances and directions between Riccione, Carpegna, and San Marino.

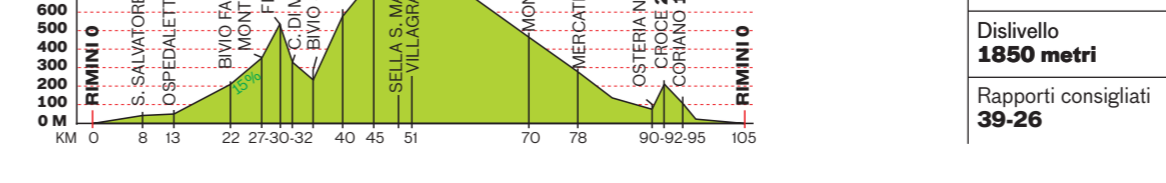


Percorso n°10-10 bis
Difficoltà difficile/molto difficile
Totale km 105/125\*
Dislivello 1850/2600 metri (Cippo)
Rapporti consigliati 39-26/tripla

15

Visita a Cagliostro (San Leo)
Rimini - Montegiardino - San Leo - Villagrande - Mercatino Conca - Rimini

Table with 3 columns: Km, località, istruzioni. Lists route details for Visita a Cagliostro, including distances and directions between Rimini, San Leo, and Villagrande.

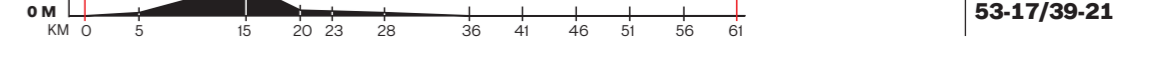


Percorso n°15
Difficoltà difficile
Totale km 105
Dislivello 1850 metri
Rapporti consigliati 39-26

19

Passo del Grillo
Rimini - Santarcangelo - Ponte Uso - Passo del Grillo - Rimini

Table with 3 columns: Km, località, istruzioni. Lists route details for Passo del Grillo, including distances and directions between Rimini, Santarcangelo, and Ponte Uso.

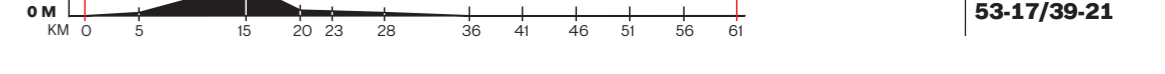


Percorso n°19
Difficoltà media
Totale km 90
Dislivello 800 metri
Rapporti consigliati 39-23

20

Agli "Altari" della Romagna
Rimini - Santarcangelo - Cesenatico - Bellaria - Rimini

Table with 3 columns: Km, località, istruzioni. Lists route details for Agli "Altari" della Romagna, including distances and directions between Rimini, Santarcangelo, and Cesenatico.



Percorso n°20
Difficoltà facile
Totale km 61
Dislivello 250 metri
Rapporti consigliati 53-17/39-21